

# GUÍA DE CAMPINGS

BALNEARIOS Y COMPLEJOS DE



# VERANO



MISIONES

Ministerio  
de Turismo

TUMISIONES



¿Qué folletos puedo  
descargar?



Lup*i*ta

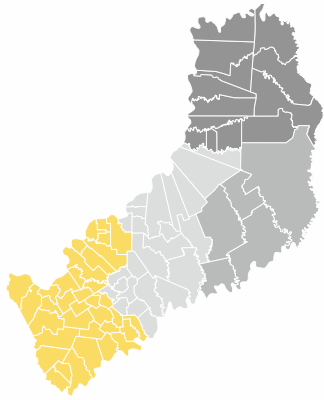
Chateá con nuestra  
asistente virtual y  
organizá tu viaje  
por Misiones



2025

# 25

## REGIÓN SUR



## REFERENCIAS

**CONTACTO**

- LOCALIDAD & LUGAR
- DIRECCIÓN
- TÉLEFONO
- REDES SOCIALES

**RECURSO DE AGUA**

- PILETA NATURAL
- PILETA
- RÍO/ARROYO
- CASCADA

**ACCESOS**

- ASFALTADO
- EMPEDRADO/CONSOLIDADO
- TERRADO

**COMODIDADES**

- PARRILLA
- QUINCHO
- DUCHA AGUA FRÍA
- DUCHA AGUA CALIENTE
- ESPACIO PARA CARPAS
- CABAÑAS
- MOTORHOME
- ACEPTAN MASCOTAS

**MEDIOS DE PAGO**

- MERCADO PAGO
- DÉBITO
- EFECTIVO
- GRATUITO

**COMIDAS**

- KIOSKO/PROVEDURÍA
- KIOSKO

**OTROS**

- PISTA DEPORTIVA
- EVENTOS
- ESPACIOS INFANTILES

**Camping San Isidro** Juan Manuel Fangio 4015 376 4905931

**POSADAS** 376 4905931

**Camping El Lago** Av.de las Américas 376 4768549

**GARUPÁ** El Lago Camping

**Playa Paraiso** Av. Costanera 376 4714060

**CANDELARIA** elpuma

**Camping Acapulco** Ruta Nac.12, frente a Itaembé Guazú 376 4767343

**POSADAS** clubacapulco/ club\_atletico\_acapulco

**Ecodge La Agustina** Ruta N. 12. Km 1358,5 376 4376870 376 4675883

**CANDELARIA** Ecodge La Agustina @ecodgelagaustina

**Parque Provincial El Cañadón** Lote 10. 376 4643694

**PROFUNDIDAD** Parque Provincial Cañadón de Profundidad

**Balneario El Brete** Av. Costanera, La Bahía El Brete 0800 888 2483

**POSADAS** @muniposadas @posadasdeportes

**Cabañas Las Violetas** Barrio del Lago n° 3008 376 4336919 376 4875015

**CANDELARIA** Cabañas Las Violetas lasvioletasmisiones

**El Urunday** Chacra 13. 376 5062263

**PROFUNDIDAD** Centro Turístico Urunday

**Balneario Costa Sur** Playa Costa Sur 0800 888 2483

**POSADAS** @muniposadas @posadasdeportes

**Parador Sarandi** Av. Costanera 376 4886336

**CANDELARIA** defensoresdelparanakayaks

**San Cayetano** Ruta 3, Km 10. 376 4832814

**CERRO CORÁ** cayetanoComplejosan

**Complejo Costa Sur** Playa Costa Sur

**POSADAS** @complejocostasurposadas

**Complejo IPS** Ruta Nacional 12. 376 4894797

**CANDELARIA** Cabañas Las Violetas Lasvioletasmisiones

**Camping Municipal La Boca** Lote 33, fracción A. Parcela 10 A. Puerto Santa Ana

**SANTA ANA**

**Club Crucero del Norte** Ruta Provincial n° 105 376 4820982

**POSADAS** www.cruceodelnorte.com.ar

**Puerto Lagier** Candelaria 376 5097275

**CANDELARIA** puertolagier

**Camping Mis Raíces** Cerro Santa Ana. Ruta Prov.103, por acceso al Parque Temático 376 4618384

**SANTA ANA**

**Campo Viva la Pepa** Calle Basilio Harapchuk (01) n°8844 Parada Leis R.N 105 376 4621349

**GARUPÁ** Campo Viva la Pepa

**Club UPCN** Barrio Evita, calle Los Lapachos 376 4211453

**CANDELARIA**

**Cabañas La Candelaria** Argentino Roca y Juana de Recca. A 2 km de RN 12. 376 4296379

**SANTA ANA** Cabañas La Candelaria

**Playa Fátima** Acceso Sur 376 4216262 376 4697822

**GARUPÁ** www.garupa.com.ar

**Complejo Maderos** Ruta Nacional 12, km 19. 376 4211453

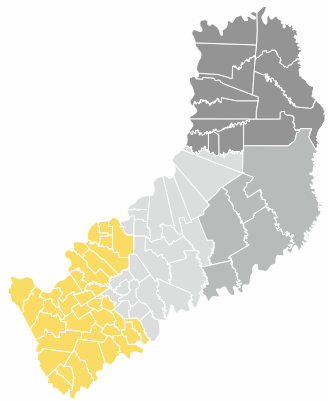
**CANDELARIA**

**Complejo Reserva Natural Don Rodolfo** Cerro Santa Ana. Ruta Prov.103, por acceso al Parque Temático 376 4647495

**SANTA ANA** Reserva Don Rodolfo

# 25

## REGIÓN SUR



## REFERENCIAS

**CONTACTO**

- LOCALIDAD & LUGAR
- DIRECCIÓN
- TÉLEFONO
- REDES SOCIALES

**RECURSO DE AGUA**

- PILETA NATURAL
- PILETA
- RÍO/ARROYO
- CASCADA

**ACCESOS**

- ASFALTADO
- EMPEDRADO/CONSOLIDADO
- TERRADO

**COMODIDADES**

- PARRILLA
- QUINCHO
- DUCHA AGUA FRÍA
- DUCHA AGUA CALIENTE
- ESPACIO PARA CARPAS
- CABAÑAS
- MOTORHOME
- ACEPTAN MASCOTAS

**MEDIOS DE PAGO**

- MERCADO PAGO
- DÉBITO
- EFECTIVO
- GRATUITO

**COMIDAS**

- KIOSKO/PROVEDURÍA
- KIOSKO

**OTROS**

- PISTA DEPORTIVA
- EVENTOS
- ESPACIOS INFANTILES

**Club del Río**  
 Colonia Teyú Cuaré. 3755 340592  
**SAN IGNACIO**  
[www.clubdelrio.com.ar](http://www.clubdelrio.com.ar)

**Balneario Curupaytí**  
 A 7 Km de la RN.12 y a 1 Km de Corpus. 376 4370640 / 3755 668131  
**CORPUS**  
 Balneario Curupaytí

**Camping Ruta 4.**  
 Ruta 4. Ingreso por la rotonda de Gdor. Lopez. 3754 405668  
**LEANDRO N. ALEM**  
[www.turismoalem.com.ar](http://www.turismoalem.com.ar)

**Playa del Sol**  
 Av. Horacio Quiroga y Río Paraná. 376 4655171  
**SAN IGNACIO**  
[playadelsolsanignacio](https://www.instagram.com/playadelsolsanignacio)

**Camping Hugo y Cefe**  
 Entre Loreto y San Ignacio sobre Ruta N. 12. 376 4835005 / 376 4732886  
**LORETO**  
 CampingHugoyCefe  
[@camping\\_hugo\\_y\\_efe](https://www.instagram.com/camping_hugo_y_efe)

**La Isla. Centro Empleados de Comercio**  
 Av.Güemes 950. 3754 451727  
**LEANDRO N. ALEM**  
[www.turismoalem.com.ar](http://www.turismoalem.com.ar)

**El Cabu**  
 Colonia Teyú Cuaré. 376 4828539  
**SAN IGNACIO**  
 El Cabu Teyú Cuaré  
[@el.cabu](https://www.instagram.com/el.cabu)

**Camping Balneario El Francés**  
 RN.12 Barrio el Francés a 13 km de la ruta. 3743 414628  
**GRAL.URQUIZA**

**Club Germano Argentino**  
 El Paraíso y los Chopies. 3754 423133  
**LEANDRO N. ALEM**  
[www.turismoalem.com.ar](http://www.turismoalem.com.ar)

**La Boca**  
 Colonia Teyú Cuaré. 0376 4361828  
**SAN IGNACIO**

**Centro turístico Baden Baden**  
 Ruta Nac. 12 Km 1435. 3743 482081 / 3743 482083  
**JARDÍN AMÉRICA**  
[complejobadenbaden](https://www.instagram.com/complejobadenbaden)

**Balneario Camping LaFamilia**  
 Ruta 4, Km 78. Picada Urquiza. 3764 518600  
**LEANDRO N. ALEM**  
[www.turismoalem.com.ar](http://www.turismoalem.com.ar)

**Los Jesuitas**  
 Av. Emilia Meyer esquina Av. Sarmiento a 1500 mts de RN.12. 0376 4694222  
**SAN IGNACIO**  
[@complejolosjesuitas](https://www.instagram.com/complejolosjesuitas)

**Camping Saltos del Tabay**  
 Ruta Nac 12, a 6 Km del casco urbano de Jardín América. 3743 400421  
**JARDÍN AMÉRICA**  
[saltosdeltabay](https://www.instagram.com/saltosdeltabay)

**Complejo Las Palmeras**  
 Las Orquídeas 420. 3754 437678  
**LEANDRO N. ALEM**  
[www.turismoalem.com.ar](http://www.turismoalem.com.ar)

**La Familia**  
 R.N 12 y Roque Saenz Peña. 376 4900819  
**SAN IGNACIO**  
[www.cabanalafamilia.com.ar](http://www.cabanalafamilia.com.ar)

**Paraiso Lodge**  
 Ruta N.12 Km 1445. 376 4307029  
**PUERTO LEONI**  
[paraisolodgelima](https://www.instagram.com/paraisolodgelima)

**Don Alejandro Balneario**  
 Ruta 4, paraje Cantera. 3754 475831  
**BONDPLAND**  
 Don Alejandro Balneario Camping

**Complejo Portal de las Sierras**  
 Ruta Provincial N°5, Km 7. 3755 648184  
**GDOR. ROCA**  
 Complejo Turístico El Portal de las Sierras

**Camping Gentilini**  
 Lote A2, Campo Gentilini. 3758 441022  
**SAN JOSÉ**  
[pgentilini@outlook.com.ar](mailto:pgentilini@outlook.com.ar)

**Cabañas La Paulita**  
 Ruta 4, entre Ruta 12 y Ruta 14. 3764767369  
**BONDPLAND**  
[www.lapaulita.com](http://www.lapaulita.com)

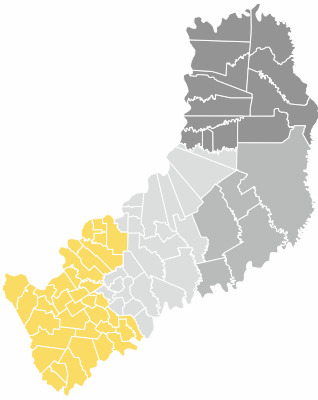
**Complejo La Roca**  
 Ruta Prov.6, a 300 mts de Rn12, a la altura de la rotonda a Corpus. 376 4393436  
**GDOR.ROCA**  
[@complejo\\_la\\_roca](https://www.instagram.com/complejo_la_roca)

**Parque Pcial. Ing. Crovetto**  
 Ruta Pcial. 203. 3758 492132  
**SAN JOSÉ**  
 Parque Provincial de la Sierra Ing. Raul Martinez Crovetto

**Camping Mcipal. de Bondpland**  
 Ruta 4. A 1 Km pasando la terminal. 376 4228631  
**BONDPLAND**  
 Balneario Camping Bondpland Misiones

25

REGIÓN SUR



REFERENCIAS

CONTACTO		LOCALIDAD & LUGAR		DIRECCIÓN
		TÉLEFONO		REDES SOCIALES
RECURSO DE AGUA		PILETA NATURAL		PILETA
		RÍO/ARROYO		CASCADA
		ASfaltado		EMpedrado/CONSOLIDADO
ACCESOS		TERRADO		QUINCHO
		PARRILLA		DUCHA AGUA FRÍA
COMODIDADES		DUCHA AGUA CALIENTE		CABAÑAS
		ESPACIO PARA CARPAS		MOTORHOME
		ACEPTAN MASCOTAS		MERCADO PAGO
		DÉBITO		EFFECTIVO
MEDIOS DE PAGO		GRATUITO		KIOSKO
COMIDAS		KIOSKO/PROVEDURÍA		KIOSKO
		PISTA DEPORTIVA		EVENTOS
OTROS		ESPACIOS INFANTILES		ESPAÑOL

**Yasy Selva y Agua** Ruta 103, Km 23. 3755 509980  
**COLONIA MARTIRES** Yasyselvayagua

**Camping Arroyo Leon** Ruta Provincial 202.  
**TRES CAPONES**

**Camping Paszniuk** Ruta 1, Km 12. 3758 433294  
**APOSTOLES** paszniukcam.pileta

**Club Ucraniano** Alvear 1626. 3758 414963  
**APOSTOLES** Club Argentino Ucraniano

**Doña Ana Hotel Casa de Campo** Av. 9 de julio. 3764 901449  
**TRES CAPONES** Doña Ana Hotel Casa Campo

**La granja de Casiano** Ruta 1, Lote 255. 3764 188213  
**AZARA** La Granja de Casiano

**Camping Neves** Ruta 1, Km 6. 3758 553055  
**APOSTOLES** Parque Neves @campingneves

**El Persiguero**  
**CONCEPCIÓN DE LA SIERRA**

**Complejo Palmar del Río** Ruta 2. 3755 701677  
**MOJÓN GRANDE** www.elpalmardelrio.com

**Camping Municipal Chimiray** Lote 278, parcela 4 y 5. 03758 525509  
**APOSTOLES** www.apostoles.com.ar

**Balneario Municipal Itacaruaré** Sgto. Cabral y 9 de Julio 3754 490025 3754 490026  
**ITACARUARÉ** Itacaruaemisionesargentina

**Camping Salto Carpes** Colonia Guatambú 3755 495045  
**MOJÓN GRANDE** Camping Salto Carpes

**Camping Las Palmeras** Lote Agrícola nº9. 03758 550094  
**APOSTOLES** @laspalmerascamping

**Camping Puerto Arenas** Ruta 4, Lote 19. 3754 469635  
**SAN JAVIER** Camping Puerto Arenas

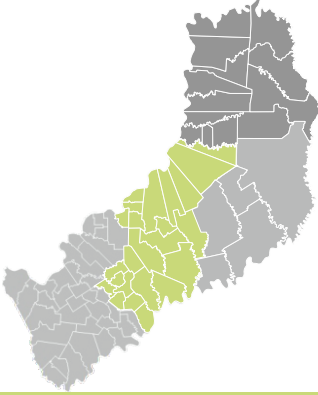
Usá protector Solar

**Club Unión** Av. Centenario 011 26427242  
**APOSTOLES** Club Unión

**El árbol Posada Rural** Barrio Malvinas Lote 40 3754 471265  
**SAN JAVIER** elarbolposadarural



## REGIÓN CENTRO



## REFERENCIAS

**CONTACTO**

- LOCALIDAD & LUGAR
- DIRECCIÓN
- TÉLEFONO
- REDES SOCIALES

**RECURSO DE AGUA**

- PILETA NATURAL
- PILETA
- RÍO/ARROYO
- CASCADA

**ACCESOS**

- ASFALTADO
- EMPEDRADO/CONSOLIDADO
- TERRADO

**COMODIDADES**

- PARRILLA
- QUINCHO
- DUCHA AGUA FRÍA
- DUCHA AGUA CALIENTE
- ESPACIO PARA CARPAS
- CABAÑAS
- MOTORHOME
- ACEPTAN MASCOTAS

**MEDIOS DE PAGO**

- MERCADO PAGO
- DÉBITO
- EFECTIVO
- GRATUITO

**COMIDAS**

- KIOSKO/PROVEDURÍA
- KIOSKO

**OTROS**

- PISTA DEPORTIVA
- EVENTOS
- ESPACIOS INFANTILES

**Camping Recreo** | Los tareferos a 2 cuadras de la Ruta Nac. 12. | 3743 412191 / 3743 611385

**CAPIOVÍ**

**Complejo El Brasileiro** | Pionero Pedro Kuhn, acceso por R.N.12. Km 1475 | 3743 431426

**PUERTO RICO** | complejoelbrasileiro

**Club de Pesca Garuhapé** | Ruta Pcial. 220. | 3743 480357

**GARUHAPÉ**

**La Bajada Vieja** | Los Lirios. | 3743 438218

**CAPIOVÍ**

**Complejo Mallorca** | Mbopicuá acceso R.N.12 Km 1468. | 3743 476961 / 3743 417577

**PUERTO RICO** | Complejo Mallorca

**Camping Tropical** | Ruta Prov. 220 camino al club de pesca | 3743 560002

**GARUHAPÉ** | municipalidadgaruhape

**Parque Natural Municipal Salto Capioví** | José Elay. | 3754 498346

**CAPIOVÍ**

**Complejo Anto** | Mbopicuá acceso R.N.12 Km 1467. | 3743 508968

**PUERTO RICO** | Complejo Anto @anto.complejo.turistico

**Camping Parador 21** | Ruta Nac.12, Km 1480 | 3743 584009

**GARUHAPÉ** | parador21garuhape

**Camping JC** | Av. Raul Alfonsín a 1500 mts de la R.N. 12. | 3754 486217

**CAPIOVÍ** | Camping J.C

**Complejo Don Raul** | Mbopicuá acceso R.N.12 Km 1467. | 3743 448156

**PUERTO RICO** | @complejo.don.raul

**Cabañas Garuhapé** | Ruta Nac.12, Km 1481 | 3743 569487

**GARUHAPÉ** | cabanasgaruhape12

**Salto del Cuñá Pirú** | Cuñá Pirú, Ruta 223.

**RUIZ DE MONTOYA** | Salto Cuñá Pirú

**Club Náutico de Pesca** | Calle Riveras del Rio Paraná. | 3743 477930

**PUERTO RICO** | Club de Pesca Puerto Rico

**Cueva del Yaguareté** | Ruta Prov. 220 camino de colonia | 3743 560359

**GARUHAPÉ** | cueva\_del\_yaguarete

**Don Cirilo Pozo Picnic** | Ruiz de Montoya

**RUIZ DE MONTOYA** | Don Cirilo.

**Gruta India** | Arroyo 3 de Mayo | 3743 450922

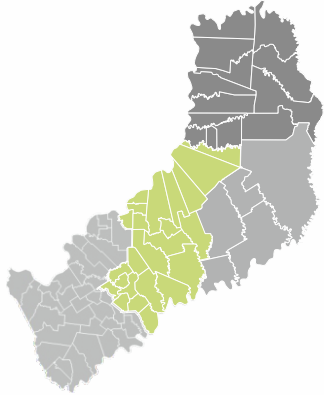
**GARUHAPÉ** | municipalidadgaruhape

**Camping Don Armando** | Ruta Prov. 220 camino de colonia | 3743 593731

**GARUHAPÉ** | camping\_don\_armindo



## REGIÓN CENTRO



## REFERENCIAS

**CONTACTO**

- LOCALIDAD & LUGAR
- DIRECCIÓN
- TÉLEFONO
- REDES SOCIALES

**RECURSO DE AGUA**

- PILETA NATURAL
- PILETA
- RÍO/ARROYO
- CASCADA

**ACCESOS**

- ASFALTADO
- EMPEDRADO/CONSOLIDADO
- TERRADO

**COMODIDADES**

- PARRILLA
- QUINCHO
- DUCHA AGUA FRÍA
- DUCHA AGUA CALIENTE
- ESPACIO PARA CARPAS
- CABAÑAS
- MOTORHOME
- ACEPTAN MASCOTAS

**MEDIOS DE PAGO**

- MERCADO PAGO
- DÉBITO
- EFECTIVO
- GRATUITO

**COMIDAS**

- KIOSKO/PROVEDURÍA
- KIOSKO

**OTROS**

- PISTA DEPORTIVA
- EVENTOS
- ESPACIOS INFANTILES

**Camping Don Nino** | Camino a Colonia Arroyo Blanco. | 3743 515490

**GARUHAPE**

Icons: Car, Grill, Barbecue, Shower, Tent, House, Dog, Cat, Wheelchair, Baby, Handshake, Credit Card, Cash, Kiosk, Sports, Events, Child-friendly.

**El Remanso** | R.N 12, colonia Taruma, sobre R.P 212 | 3751 406641 / 3751 662742

**CARAGUATAY** | El Remanso

Icons: Car, Grill, Barbecue, Shower, Tent, House, Dog, Cat, Wheelchair, Baby, Handshake, Credit Card, Cash, Kiosk, Sports, Events, Child-friendly.

**Komorebi Lodge** | Ruta 4, Km 78. Picada Urquiza.

**CARAGUATAY** | komorebi\_lodge

Icons: Car, Grill, Barbecue, Shower, Tent, House, Dog, Cat, Wheelchair, Baby, Handshake, Credit Card, Cash, Kiosk, Sports, Events, Child-friendly.

**Camping Parador 21** | Ruta Nac.12, Km 1480 | 3743 584009

**GARUHAPE** | parador21garuhape

Icons: Car, Grill, Barbecue, Shower, Tent, House, Dog, Cat, Wheelchair, Baby, Handshake, Credit Card, Cash, Kiosk, Sports, Events, Child-friendly.

**Complejo Los Caceritos** | R.N 12, Km 1509. Caraguatay a 100mts de la Ruta. | 1164808767 / 1158864283

**CARAGUATAY** | www.loscaceritos.com.ar

Icons: Car, Grill, Barbecue, Shower, Tent, House, Dog, Cat, Wheelchair, Baby, Handshake, Credit Card, Cash, Kiosk, Sports, Events, Child-friendly.

**El Trebol** | Camino a Colonia Taruma

**CARAGUATAY** | Camping El Trebol

Icons: Car, Grill, Barbecue, Shower, Tent, House, Dog, Cat, Wheelchair, Baby, Handshake, Credit Card, Cash, Kiosk, Sports, Events, Child-friendly.

**Cabañas Garuhapé** | Ruta Nac.12, Km 1481 | 3743 569487

**GARUHAPE** | cabanasgaruhape12

Icons: Car, Grill, Barbecue, Shower, Tent, House, Dog, Cat, Wheelchair, Baby, Handshake, Credit Card, Cash, Kiosk, Sports, Events, Child-friendly.

**Camping Municipal** | Ruta 212.

**CARAGUATAY** | Camping Municipal Caraguatay

Icons: Car, Grill, Barbecue, Shower, Tent, House, Dog, Cat, Wheelchair, Baby, Handshake, Credit Card, Cash, Kiosk, Sports, Events, Child-friendly.

**Club de Pesca Montecarlo** | Caraguatay.

**CARAGUATAY** | Club de Pesca Motecarlo

Icons: Car, Grill, Barbecue, Shower, Tent, House, Dog, Cat, Wheelchair, Baby, Handshake, Credit Card, Cash, Kiosk, Sports, Events, Child-friendly.

**Cueva del Yaguareté** | Ruta Prov. 220 camino de colonia | 3743 560359

**GARUHAPE** | cueva\_del\_yaguarete

Icons: Car, Grill, Barbecue, Shower, Tent, House, Dog, Cat, Wheelchair, Baby, Handshake, Credit Card, Cash, Kiosk, Sports, Events, Child-friendly.

**El Remanso** | R.N 12, colonia Taruma, sobre R.P 212 | 3751 406641 / 3751 662742

**CARAGUATAY** | El Remanso

Icons: Car, Grill, Barbecue, Shower, Tent, House, Dog, Cat, Wheelchair, Baby, Handshake, Credit Card, Cash, Kiosk, Sports, Events, Child-friendly.

**Club de Pesca** | Av. Costanera | 3751 500029

**EL ALCÁZAR**

Icons: Car, Grill, Barbecue, Shower, Tent, House, Dog, Cat, Wheelchair, Baby, Handshake, Credit Card, Cash, Kiosk, Sports, Events, Child-friendly.

**Camping Don Armando** | Ruta Prov. 220 camino de colonia | 3743 593731

**GARUHAPE** | camping\_don\_armindo

Icons: Car, Grill, Barbecue, Shower, Tent, House, Dog, Cat, Wheelchair, Baby, Handshake, Credit Card, Cash, Kiosk, Sports, Events, Child-friendly.

**Complejo Los Caceritos** | R.N 12, Km 1509. Caraguatay a 100mts de la Ruta. | 1164808767 / 1158864283

**CARAGUATAY** | www.loscaceritos.com.ar

Icons: Car, Grill, Barbecue, Shower, Tent, House, Dog, Cat, Wheelchair, Baby, Handshake, Credit Card, Cash, Kiosk, Sports, Events, Child-friendly.

**Complejo Damián** | Av. Güemes. | 3751 503042

**EL ALCÁZAR**

Icons: Car, Grill, Barbecue, Shower, Tent, House, Dog, Cat, Wheelchair, Baby, Handshake, Credit Card, Cash, Kiosk, Sports, Events, Child-friendly.

**Camping Don Nino** | Camino a Colonia Arroyo Blanco. | 3743 515490

**GARUHAPE**

Icons: Car, Grill, Barbecue, Shower, Tent, House, Dog, Cat, Wheelchair, Baby, Handshake, Credit Card, Cash, Kiosk, Sports, Events, Child-friendly.

**Camping Municipal** | Ruta 212.

**CARAGUATAY** | Camping Municipal Caraguatay

Icons: Car, Grill, Barbecue, Shower, Tent, House, Dog, Cat, Wheelchair, Baby, Handshake, Credit Card, Cash, Kiosk, Sports, Events, Child-friendly.

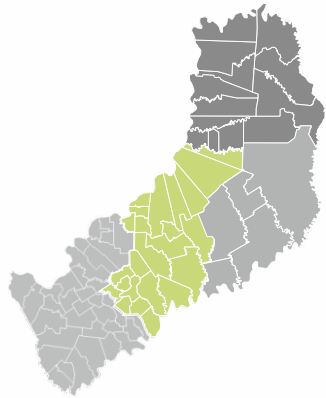
**Complejo Paranaí** | Ruta 12. Km 1503 | 3754 405758

**EL ALCÁZAR**

Icons: Car, Grill, Barbecue, Shower, Tent, House, Dog, Cat, Wheelchair, Baby, Handshake, Credit Card, Cash, Kiosk, Sports, Events, Child-friendly.



## REGIÓN CENTRO



## REFERENCIAS

**CONTACTO**

- LOCALIDAD & LUGAR
- DIRECCIÓN
- TÉLEFONO
- REDES SOCIALES

**RECURSO DE AGUA**

- PILETA NATURAL
- PILETA
- RÍO/ARROYO
- CASCADA

**ACCESOS**

- ASFALTADO
- EMPEDRADO/CONSOLIDADO
- TERRADO

**COMODIDADES**

- PARRILLA
- QUINCHO
- DUCHA AGUA FRÍA
- DUCHA AGUA CALIENTE
- ESPACIO PARA CARPAS
- CABAÑAS
- MOTORHOME
- ACEPTAN MASCOTAS

**MEDIOS DE PAGO**

- MERCADO PAGO
- DÉBITO
- EFECTIVO
- GRATUITO

**COMIDAS**

- KIOSKO/PROVEDURÍA
- KIOSKO

**OTROS**

- PISTA DEPORTIVA
- EVENTOS
- ESPACIOS INFANTILES

**Camping PH** Av. Costanera. 3751 400059

**EL ALCÁZAR**

**Cerpe Turismo** Av. Córdoba, Km 10 a 15 km de R.N.12 3751 350095

**PUERTO PIRAY** Cerpe Turismo Misiones

**Club de pesca y náutico Montecarlo** Av. Libertador a orillas del río Paraná 3751 340306

**MONTECARLO** @clubdepescamontecarlo

**Amanecer Lodge** Av. Belgrano. 3751 502733

**EL ALCÁZAR**

**Camping Itá Porá** Ruta Nac.12, Km 1527. 3751 444399

**MONTECARLO** complejoitaporaa

**Terrazas del Paraná Apart Hotel** Av. Libertador a orillas del río Paraná 3751 441983

**MONTECARLO** @ahterrazasdelparaná

**Cabañas Yacú** Av. Costanera. 3751 668890

**EL ALCÁZAR**

**Camping Los Chila** A 200 mts de Ruta Nacional 12, Km 1517. 3751 351280

**MONTECARLO** campingloschila

**Salto Kriisiuk** Lote 189. Sec.Col. Guarani 3755 215186

**GUARANÍ**

**Sendero Panambi** Ruta 12, Km1504. 3751 234905

**EL ALCÁZAR**

**Complejo J&A** Ruta Nac.12, Km 1519. 1163519762

**MONTECARLO** Complejo Cabañas JyA Montecarlo

**Complejo Salto Berrondo** Ruta Prov.103. 3755 421808

**OBERÁ** www.obera.tur.ar

**Parador Teyú** Ruta 12, Km1503. 3764 952355

**EL ALCÁZAR**

**Club Centro Empleados de Comercio** Calle Poll. 3751 499608

**MONTECARLO**

**Parque de La Selva** Ruta Nac.14, Km 818. 3755 408700

**OBERÁ** www.obera.tur.ar

**Refugio Tingazú** Ruta 11, Km 8. 3751 498111

**EL ALCÁZAR**

**Club Mutual** Calle Córdoba a 200 mts de Av. Paraguay. 2901 496229

**MONTECARLO**

**Laguna de La Selva** Salto FC N° 3360. 1169970204

**LOS HELECHOS** @lagunasdelaselva

**Camping El Ruso** Ruta 11, Km 10. 3751 523780

**EL ALCÁZAR**

**Complejo Bomberos Voluntarios** Calle Chacabuco y Edmundo Bloch, B° 9 de Julio. 3751 300453 3751 663522

**MONTECARLO** pileta\_losbomberos\_24\_25

**Paraje Los Indios** Zona rural a 5km del casco urbano. 3755-278838

**GENERAL ALVEAR**

**Panambi Howy** Av. Córdoba, Km 9 Cruzando el puente del arroyo Pirai Guazú 3751 564982

**PUERTO PIRAY** panambihowy

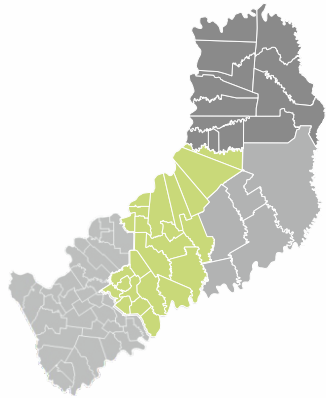
**Club Gimnasia Montecarlo** Hipólito Irigoyen y Av.Paraguay

**MONTECARLO**

**Centro Recreativo El Chapá** Ruta Prov. 5, Km 7. 3755 486001

**COLONIA ALBERDI** @alberdi\_oficial

## REGIÓN CENTRO



## REFERENCIAS

**CONTACTO**

- LOCALIDAD & LUGAR
- DIRECCIÓN
- TÉLEFONO
- REDES SOCIALES

**RECURSO DE AGUA**

- PILETA NATURAL
- PILETA
- RÍO/ARROYO
- CASCADA

**ACCESOS**

- ASFALTADO
- EMPEDRADO/CONSOLIDADO
- TERRADO

**COMODIDADES**

- PARRILLA
- QUINCHO
- DUCHA AGUA FRÍA
- DUCHA AGUA CALIENTE
- ESPACIO PARA CARPAS
- CABAÑAS
- MOTORHOME
- ACEPTAN MASCOTAS

**MEDIOS DE PAGO**

- MERCADO PAGO
- DÉBITO
- EFECTIVO
- GRATUITO

**COMIDAS**

- KIOSKO/PROVEDURÍA
- KIOSKO

**OTROS**

- PISTA DEPORTIVA
- EVENTOS
- ESPACIOS INFANTILES

**Complejo Sierras Del Chapá** Ruta Prov. 6, Km 12,7. 3764 272978

**COLONIA ALBERDI** Complejo Turístico Sierras del Chapá

**Tacuara Lodge** A 1Km de R.N.14.

**CAMPO RAMÓN** tacuaralodge

**Balneario Municipal Salto Chavez** Ruta 8, lote 458. 3755 499076

**CAMPO GRANDE** www.campograndemisiones.gov.ar

**Enrique Agrocamping** A 8 Km de Ruta Provincial nº3. 3755 349488

**CAMPO RAMÓN** Enrique\_Agrocamping

**El Bonito** A 7 Km de la R.P.103. 3755 503289

**CAMPO RAMÓN** @Balneario\_el\_bonito

**Camping Don Juan** Lote 313, Yerbal Viejo. 3755 691408

**CAMPO GRANDE** Camping Don Juan

**Cascada** A 7 Km de la R.P. 103.. 3755 623512

**CAMPO RAMÓN** Turismo Campo Ramón

**5ta Agrocamping** A 1800 mts de R.P.103.Puente Acaraguá 3755 217694

**CAMPO RAMÓN** La 5ta Agrocamping

**Caitano Camping** Ruta 8, Km 3. 3765 576588

**CAMPO GRANDE** Camping Caitano

**Los Pinos** Sobre Ruta Prov.103. 3755 691481

**CAMPO RAMÓN** Camping Los Pinos

**Barra El Ceibo** A 500 mts de R.P.103.Puente Acaraguá 3755 271138

**CAMPO RAMÓN** Turismo Campo Ramón

**San Francisco** Ruta 6, Colonia Marten. 3755 411998

**CAMPO VIERA** Camping Recreativo San Francisco

**Viejo Puente** Sobre Ruta Prov.103. 3755 568298

**CAMPO RAMÓN** @campingviejopuente

**Lipowski Agrocamping** Sobre la R.P. 2. 3755 218261

**CAMPO RAMÓN** Turismo Campo Ramón

**Don Beno** Ruta 6, Colonia Marten. 3755 559229

**CAMPO VIERA** Camping Don Beno

**Azcona** A 4 Km de la Ruta Provincial 103. 3755 392121

**CAMPO RAMÓN** Camping Azcona

**La Amistad Agrocamping** A 7 Km de la Ruta 103. 3755 607042

**CAMPO RAMÓN** Turismo Campo Ramón

**El Hogar** Ruta 6, lote 115. 3755 703775

**CAMPO VIERA** Agroturismo El Hogar

**Oasis Agrocamping** A 300mts del acceso a Municipalidad de Campo Ramón. 3755 630492

**CAMPO RAMÓN** @oasis\_agrocamping

**Los Hermanos Agrocamping** A 2 km de la R.P. 103. 3755 419821

**CAMPO RAMÓN** Camping Los Hermanos

**El Edén de Pedro y María** Ruta 14, Km 34. 3755 342321

**CAMPO VIERA** El Edén de Pedro y María

**Salto Teodoro Cuenca** A 7 Km de la Ruta Prov.103. 3755 261209

**CAMPO RAMÓN** Salto Teodoro Cuenca

**Cuti Puente Acaraguá** Ruta 103, puente Acaraguá. 3755 551963

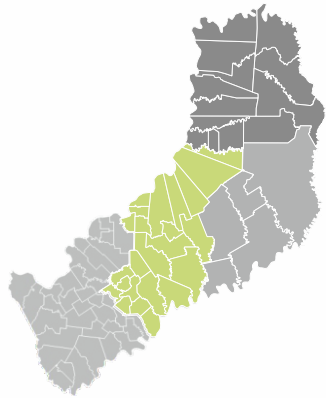
**CAMPO RAMÓN** Turismo Campo Ramón

**Agroturismo La Pacha** Ruta Nac.14, km 939. 3755 283964

**ARISTÓBULO DEL VALLE**



## REGIÓN CENTRO



## REFERENCIAS

**CONTACTO**

- LOCALIDAD & LUGAR
- DIRECCIÓN
- TÉLEFONO
- REDES SOCIALES

**RECURSO DE AGUA**

- PILETA NATURAL
- PILETA
- RÍO/ARROYO
- CASCADA

**ACCESOS**

- ASFALTADO
- EMPEDRADO/CONSOLIDADO
- TERRADO

**COMODIDADES**

- PARRILLA
- QUINCHO
- DUCHA AGUA FRÍA
- DUCHA AGUA CALIENTE
- ESPACIO PARA CARPAS
- CABAÑAS
- MOTORHOME
- ACEPTAN MASCOTAS

**MEDIOS DE PAGO**

- MERCADO PAGO
- DÉBITO
- EFFECTIVO
- GRATUITO

**COMIDAS**

- KIOSKO/PROVEDURÍA
- KIOSKO

**OTROS**

- PISTA DEPORTIVA
- EVENTOS
- ESPACIOS INFANTILES

**Pileta del Club Caza y Pesca**  
 Picada Paraguay a 1500 mts de la rotonda de R.N 14. 3764 133539

**ARISTÓBULO DEL VALLE**

**Complejo turístico Los Tres Marinos**  
 R.N.14, Km 957. 3755 496888 / 3755 410423

**DOS DE MAYO** f Complejo Los Tres Marinos

**Camping Los Hermanos**  
 A 5 Km del centro de 25 de Mayo. 3755 509578

**25 DE MAYO**

**Parque Ecológico Cuña Pirú**  
 Ruta 7. 3755 603064

**ARISTÓBULO DEL VALLE** www.adelvalleturismo.com.ar

**Camping La Familia**  
 Ruta Nac 14, Km 954.

**DOS DE MAYO** f Los Viera Viera

**Camping Barroca**  
 A 500 mts de R.P. 9. 3755 716001 / 3754 417205

**25 DE MAYO** @Camping.barroca25

**Los Pinos**  
 GPS: -2707140615998776, -54776217.

**SALTO ENCANTADO** 3755 618149

**Salto Yacú**  
 Ruta Prov. 211. 3755 235196

**DOS DE MAYO**

**Reserva El Tortugal**  
 Ruta Nac.14, km 926. 3755 283964

**ARISTÓBULO DEL VALLE**

**Piedras Blancas**  
 GPS: 27113717, -5481125.

**SALTO ENCANTADO** 3755 683083 @piedrasblancasmisiones

**Camping La Gruta**  
 Ruta Prov. 211, n° 3364. 3755 674873

**DOS DE MAYO**

**Pesque y Pague Matias**  
 Por Ruta Prov. 9, Salto Encantado. 3755 221287

**ARISTÓBULO DEL VALLE**

**Balneario El Once**  
 GPS: -27085730082465435, -54844775710366534.

**SALTO ENCANTADO** 3755 276844

**Parque Municipal Dos de Mayo**  
 Ruta Prov. 211. 3755 659655

**DOS DE MAYO** @turismodosdemayo



**Camping Maruñak**  
 GPS: -27066399914274047, -5475008069200688.

**SALTO ENCANTADO** 3764 565674

**Camping Municipal**  
 Puerto Panambí. 3755 434506

**PANAMBÍ**

**Rancho Escondido**  
 Ruta Nac.14, Entrada frente al supermercado Santa Teresita. 3755 679711 / 3755 647582

**SALTO ENCANTADO** elrancho\_escondido

**Camping Puerto Sanchez**  
 Puerto Panambí. 3755 651966

**PANAMBÍ** www.elpalmardelrio.com

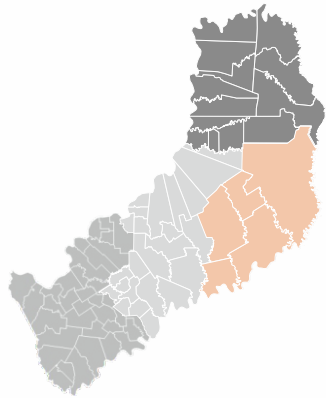
**Los Cedros Agroturismo**  
 R.N. 14, Km 963. 3755 636082

**DOS DE MAYO** Salto Arcoiris Camping Los Cedros

**Camping Alto Uruguay**  
 Canal Toro.

**25 DE MAYO** Camping Salto Carpes

## REGIÓN ALTO URUGUAY



## REFERENCIAS

CONTACTO		LOCALIDAD & LUGAR		DIRECCIÓN
		TELÉFONO		REDES SOCIALES
RECURSO DE AGUA		PILETA NATURAL		PILETA
		RÍO/ARROYO		CASCADA
		ASFALTADO		EMPEDRADO/CONSOLIDADO
ACCESOS		TERRADO		
		PARRILLA		QUINCHO
COMODIDADES		DUCHA AGUA FRÍA		DUCHA AGUA CALIENTE
		ESPACIO PARA CARPAS		CABAÑAS
		MOTORHOME		ACEPTAN MASCOTAS
		MERCADO PAGO		DÉBITO
MEDIOS DE PAGO		EFECTIVO		GRATUITO
		KIOSKO/PROVEDURÍA		KIOSKO
OTROS		PISTA DEPORTIVA		EVENTOS
		ESPACIOS INFANTILES		

**Camping y Saltos Los Cedros** RN.14 Km975. 3755 531512

**SAN VICENTE** Camping Los Cedros

**Complejo La Rita** R.N.14 Km 969. 3764 334310

**SAN VICENTE** Complejo Recreativo y Turístico La Rita

**Reserva Natural Camping Santa Rita** Paraje Tirica San Pedro. 3751 661051

**SAN PEDRO**

**Quinta La Express** Ruta N.15 Km 982. 3755 413248

**SAN VICENTE** Quinta La Express- Cabañas, camping y Salón de Eventos

**Complejo El Edén** Ruta 4, Km 972. 3755 221176 3755 596615

**SAN VICENTE** Cabañas El Edén

**Complejo Adrenalina** Paraje 2 de Abril a 50 m de Rn14. 3754 471758

**SAN PEDRO** @complejoadrenalina

**Salto Sulma Reserva Panambí** Ruta 14, Km 62. 3755 647407 3755 341124

**SAN VICENTE** Proyecto Panambí

**Reserva Ecológica privada El Mainó** Ruta Prov. 13. Km 10.3. 922 15628948

**SAN VICENTE** El Mainó

**Camping Municipal** Ruta 2. Arroyo Macaco. 3755 551978

**COLONIA AURORA**

**Salto Bella Vista** R.N.14, Km 990. 3755 670751

**SAN VICENTE**

**Camping Farelluk** Zona Industrial 3751 504880

**SAN PEDRO** @complejo\_farelluk\_oficial

**Isla Chafariz** Colonia Alicia, sobre el río Uruguay 3755 551978

**COLONIA AURORA** Colonia Aurora Misiones

**Camping Tio Mario** Ruta Prov.13. Km 1.7. 3755 340570

**SAN VICENTE** @camping\_tiomario

**Camping La Fortalecita** Ruta Provincial 21 Km 10. 3751 446156

**SAN PEDRO** @camping.la.fortalecita

**Camping Familia Ibarra** Ruta Prov.13, Km 4. 3755 568212

**EL SOBERBIO** @campingfamiliaibarra

**Camping Los Lapachos** R.P. 221, Km46 3755 245371

**SAN VICENTE**

**Club Social y deportivo Centro** R.N. 14. Km 1045. 3755 409394

**SAN PEDRO**

**Camping Municipal La Plata** Ex Ruta 13. a 5 Km del casco urbano. 3755 543652

**EL SOBERBIO**

**Complejo Lodge UDPM** Ruta Nac.14, Km 968. 3755 208238

**SAN VICENTE** "SÓLO PARA AFILIADOS"

**Complejo Tuístico Derwald** R.N. 14. Km 1049. 3751 498993

**SAN PEDRO** @complejoturisticoDerwald

**Aires del Moconá** Ruta Costera 2, a 1 km del casco urbano. 1128989493

**EL SOBERBIO** @airesdelmocona

**Complejo Aguas Vivas** R.N.14. Km 968. 3755 710096 3755 596005

**SAN VICENTE** Aguas Vivas

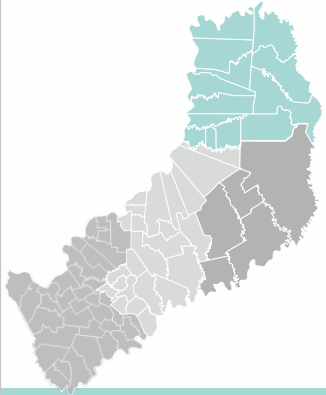
**Chacra Camping Donna María** Tobuna San Pedro. 3758 413479 3751 498975

**SAN PEDRO** @chacracampingdonnamaria

**Puerto Do Mario** Av. Corrientes Sin número. 3755 546227 3755 448026

**EL SOBERBIO** @puertodomario

## REGIÓN NORTE



## REFERENCIAS

CONTACTO		LOCALIDAD & LUGAR		DIRECCIÓN
		TÉLEFONO		REDES SOCIALES
RECURSO DE AGUA		PILETA NATURAL		PILETA
		RÍO/ARROYO		CASCADA
ACCESOS		ASFALTADO		EMPEDRADO/CONSOLIDADO
		TERRADO		
COMODIDADES		PARRILLA		QUINCHO
		DUCHA AGUA FRÍA		DUCHA AGUA CALIENTE
		ESPACIO PARA CARPAS		CABAÑAS
		MOTORHOME		ACEPTAN MASCOTAS
MEDIOS DE PAGO		MERCADO PAGO		DÉBITO
		EFFECTIVO		GRATUITO
COMIDAS		KIOSKO/PROVEDURÍA		KIOSKO
OTROS		PISTA DEPORTIVA		EVENTOS
		ESPACIOS INFANTILES		

**Camping Río Uruguay** A 35 km de El Soberbio, yendo a Moconá.

**EL SOBERBIO**

**Haras al Paraíso** A 26 Km de El Soberbio, por ruta 2. 3755 698001

**EL SOBERBIO** @cabanas\_haras\_al\_paraíso

**Camping Lechuza** A 5 km de Ruta 13. Km 8. 3755 537863

**EL SOBERBIO**

**San Jorge** Ruta 13, Km 3. Barrio Aeroestación. 3755 729234

**EL SOBERBIO**

**Camping La Chacrita** A 35 Km de El Soberbio, a 200 m de Ruta 2. 3755 287426

**EL SOBERBIO** @camping.lachacrita

**Paisaje Verde** A 35 km de El Soberbio, a 3 km de R.2. 3755 599926

**EL SOBERBIO** @camping\_paisaje\_verde



**Camping La Familia** Calle Pionero Joaquín Schaffer Km 4. 3751 501663

**ELDORADO** f La Familia

**Camping La Colina** Matienzo 975, Km 3. 3751 36006

**ELDORADO** f La Colina Camping

**Camping Elsa Rojas** Atrás de Aeroclub, Km 10. (Con Reserva) 3757 468935

**COLONIA DELICIA** f Camping Familiar

**Complejo Copacabana** R.N.12, Km 1546. 3751 679295

**ELDORADO** f Complejo Turístico

**Camping Lo de Nené** R.N.12, Km 1565. 296 4402942 / 3751 561362

**COLONIA DELICIA** f Complejo Lo de Nené

**Agroturismo El Parque Arbol Gigante** Colonia María Magdalena. 3757 570154

**COLONIA DELICIA** f Agroturismo El Parque Arbol Gigante

**Balneario Piray Guazú** Av. Córdoba, Km 9.

**ELDORADO**

**Camping El Caribe** Barrio Reconquista a 2 km del centro. 3757 678858

**PTO. ESPERANZA**

**Ex Club de pesca** Barrio Helvecia.

**PTO. ESPERANZA**

**Cueva Mini Lodge** A.G. Nolde a 4km de Av. San Martín km3. 3751 408200

**ELDORADO** f Cueva Mini Lodge y Adventure.

**Complejo La Chacrita** Barrio Helvética, sin número. 3757 576930 / 3757 430137

**PTO. ESPERANZA** @lachacritaeventos

**Quincho para eventos Tierra Nossa.** Barrio La Cuchara. 3757 528443

**PTO. ESPERANZA** @terranossa

**Complejo Ysry** R.N. 12, km 1550. 3751 311382

**COLONIA VICTORIA** f Complejo Ysry.

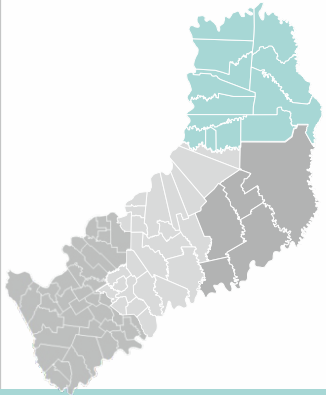
**Granja La Abuela complejo educativo** B° Berguer s/n. 3757 409487

**PTO. ESPERANZA** @granja\_laabuela

**Camping Familiar** Barrio Berguer sin número. 3757 587024

**PTO. ESPERANZA** @camping\_familiar

## REGIÓN NORTE



## REFERENCIAS

**CONTACTO**

- LOCALIDAD & LUGAR
- DIRECCIÓN
- TÉLEFONO
- REDES SOCIALES

**RECURSO DE AGUA**

- PILETA NATURAL
- PILETA
- RÍO/ARROYO
- CASCADA

**ACCESOS**

- ASFALTADO
- EMPEDRADO/CONSOLIDADO
- TERRADO

**COMODIDADES**

- PARRILLA
- QUINCHO
- DUCHA AGUA FRÍA
- DUCHA AGUA CALIENTE

**MEDIOS DE PAGO**

- MERCADO PAGO
- DÉBITO
- EFFECTIVO
- GRATUITO

**COMIDAS**

- KIOSKO/PROVEDURÍA
- KIOSKO

**OTROS**

- PISTA DEPORTIVA
- EVENTOS
- ESPACIOS INFANTILES

**Arroyo Aguara-i "El 300"** Ruta Nac.12, en el km 1577,5.

**PTO. ESPERANZA**

**Bajada Paraná** Km 1.

**PTO. ESPERANZA**

**Salto Bonito** Ruta Prov.19, a 500 m de la rotonda de Wanda. 3757 466137 / 3757 306364

**WANDA**

**Piscina Ruta 19** Av. del Trabajo. 3757 528845

**WANDA** Piscina Ruta 19

**Camping CESE** Wanda, a 2000 mts de Ex. R.12.

**WANDA** Camping Cese

**Ecoparque** Ruta Nacional 12.

**LIBERTAD**

**Camping Camioneros** Av. Juan Negro

**WANDA** Futbol Camping

**La Cartera** San Cayetano. 3757 505427

**LIBERTAD**

**La Susi del Moro** San Isidro Labrador.

**LIBERTAD** Cabañas La Susi del Moro

**Camping Panambi** Ruta Prov.19, a 850 m de la rotonda de Wanda. 3757 518228

**WANDA** Camping Panambi

**Canela Iguazú** Paraje Cature-i, Comandante Andresito. 3757 675662

**PUERTO IGUAZÚ**

**Complejo Recreativo Doña Eva** Paraje Deseado, a 400 m de Ruta 101. 3757 617522

**ANDRESITO** Complejo Recreativo Doña Eva

**Camping El Mirador** Ruta Nac.12, Km 1592. Arroyo Tupicúa. 3757 627538

**WANDA** El Mirador Camping Wanda

**Costa Ramón** Irupé y Rosa Blanca, B° Santa Rosa. 3747 432514

**PUERTO IGUAZÚ**

**Camping HB.** Ruta Costera 24. 3757 672809

**ANDRESITO** @campinghb

**Beira Mar Ecoturismo** Camino Rural acceso a 300m de Ruta 19, Km 13. 3757 681705

**WANDA** Beira Mar

**Refugio Ecológico Eterno Reverdecer** Rosario Ceballos n°6. Km5, B° Hermoso. 3757 314684

**PUERTO IGUAZÚ** eternoreverdecer.iguazu

(Aceptan mascotas a convenir)

**Camping El Tateto** Colonia Itatí. 3757 448977

**ANDRESITO**

**Sitio de la Vida** La Querencia límite entre Libertad y Wanda. 3757 535169

**WANDA**

**Rancho Dos Hermanos** Calle Los Libertadores, Poste 103. 3757 510362

**PUERTO IGUAZÚ**

**Camping Elian y Raul** Paraje María Soledad. R.101. 3757 440707

**ANDRESITO**

**Parque Acuático** Ruta Nacional 12. 3757 496030

**LIBERTAD** Parque Acuático Uruguay-i

**Tierra Roja Parque Recreativo** B° Los Yerbales, Av. Cataratas. 3757 317593

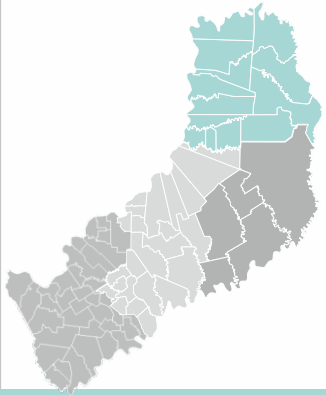
**PUERTO IGUAZÚ** www.tierrarojaiguazu.com

**Camping Pasa Fauna** Paraje María Soledad. R.101.

**ANDRESITO**

2025

REGIÓN NORTE



REFERENCIAS

CONTACTO		LOCALIDAD & LUGAR		DIRECCIÓN
		TELÉFONO		REDES SOCIALES
RECURSO DE AGUA		PILETA NATURAL		PILETA
		RÍO/ARROYO		CASCADA
ACCESOS		ASFALTADO		EMPEDRADO/CONSOLIDADO
		TERRADO		
COMODIDADES		PARRILLA		QUINCHO
		DUCHA AGUA FRÍA		DUCHA AGUA CALIENTE
		ESPACIO PARA CARPAS		CABAÑAS
		MOTORHOME		ACEPTAN MASCOTAS
MEDIOS DE PAGO		MERCADO PAGO		DÉBITO
		EFFECTIVO		GRATUITO
COMIDAS		KIOSKO/PROVEDURÍA		KIOSKO
OTROS		PISTA DEPORTIVA		EVENTOS
		ESPACIOS INFANTILES		

**Camping Yiyo** Paraje Blanquita. 3757 416654

**ANDRESITO** @yiyocostarioiguazú

**Complejo Cabaña Zapaia** B° Joaquín Piña. 3741 470020

**BERNARDO DE IRIGOYEN** Complejo Cabañas Zapaia

**Toro de la Selva** Ruta 101. 3758 523301

**BERNARDO DE IRIGOYEN** Complejo Turístico Salto El Toro de la Selva

**Camping Bela Park** Paraje Campiña de América. 3741 407661

**BERNARDO DE IRIGOYEN** Camping Bela Park

**Camping Yoni y Nani** Ruta 14, frente al ejercito. 3741 413229

**BERNARDO DE IRIGOYEN**

**Camping Casimiro** Frente al Salto Central. 3764 252997

**SAN ANTONIO** f Camping Casimiro



# 8 TIPS

## Para viajar placenteramente por las rutas de Misiones

1- Las rutas misioneras son sinuosas, respetá la señalización y velocidades máximas permitidas.

2- Los animales salvajes suelen atravesar las rutas, manejá con atención sobre todo por las noches.

3- Reducí la velocidad en zonas urbanas.

4- El clima de Misiones es húmedo y con muchos días lluviosos; no olvides que las distancias de frenado deben ser mayores.

5- No arrojes residuos en la vía pública, contribuí a conservar este maravilloso ambiente natural.

6- En la provincia rige la ley de alcohol cero al volante, sé responsable.

7- Utilizá siempre los cinturones de seguridad.

8- Viajá tranquilo y disfrutá de los paisajes que ofrecen nuestros caminos.

Ayudanos



MISIONES

Ministerio de Turismo

TUMISIONES

# TU MISIÓN



vivir la libertad desde el aire



energizar con la madre tierra



conectar con la fluidez del Agua

CONTRATÁ PRESTADORES

- ✓ Idóneos
- ✓ Capacitados
- ✓ Con seguros



DISTANCIAS Aproximadas expresadas en kilómetros	Posadas	Candelaria	Santa Ana	San Ignacio	Jardín América	Capióví	Puerto Rico	Montecarlo	Eldorado	Wanda	Pto. Iguazú	San José	Apóstoles	L.N. Alem	Oberá	Aristóbulo del Valle	San Vicente	San Pedro	San Javier	Alba Posse	El Soberbio	B. de Irigoyen	Andresito
Posadas	●	25	40	56	96	116	130	176	200	250	295	42	61	77	91	136	168	234	115	146	208	333	327
Candelaria	25	●	22	38	78	98	112	158	182	232	277	44	63	59	73	118	150	216	97	128	190	315	307
Santa Ana	40	22	●	16	56	76	90	136	160	210	255	66	85	37	51	96	128	194	75	106	168	293	286
San Ignacio	56	38	16	●	40	60	74	120	144	194	239	82	101	53	67	80	112	178	91	122	165	277	271
Jardín América	96	78	56	40	●	20	34	80	104	154	199	122	141	93	92	40	72	138	131	115	125	237	231
Capióví	116	98	76	60	20	●	14	60	84	134	179	142	161	113	112	60	92	158	151	135	145	217	220
Puerto Rico	130	112	90	74	34	14	●	46	70	120	165	156	175	127	126	74	84	150	165	147	137	203	197
Montecarlo	176	158	136	120	80	60	46	●	24	74	119	202	221	173	156	86	74	130	210	237	127	157	158
Eldorado	200	182	160	144	104	84	70	24	●	50	95	226	245	197	180	110	98	106	234	261	151	133	132
Wanda	250	232	210	194	154	134	120	74	50	●	45	276	295	247	230	160	148	156	284	211	201	183	70
Puerto Iguazú	295	277	255	239	199	179	165	119	95	45	●	321	340	292	275	205	193	201	329	256	246	228	110
San José	42	44	66	82	122	142	156	202	226	276	321	●	17	56	82	138	183	248	101	140	235	356	358
Apóstoles	61	63	85	101	141	161	175	221	245	295	340	17	●	75	101	171	203	269	71	156	218	378	375
Leandro N. Alem	77	59	37	53	93	113	127	173	197	247	292	56	75	●	26	96	128	194	38	81	143	309	331
Oberá	91	73	51	67	92	112	126	156	180	230	275	82	101	26	●	70	102	168	64	55	117	283	326
Aristóbulo del Valle	136	118	96	80	40	60	74	86	110	160	205	138	171	96	70	●	32	98	134	75	85	213	272
San Vicente	168	150	128	112	72	92	84	74	98	148	193	183	203	128	102	32	●	66	156	83	53	181	294
San Pedro	234	216	194	178	138	158	150	130	106	156	201	248	269	194	168	98	66	●	222	149	119	115	229
San Javier	115	97	75	91	131	151	165	210	234	284	329	101	71	38	64	134	156	222	●	89	151	337	378
Alba Posse	146	128	106	122	115	135	147	137	161	211	256	140	156	81	55	75	83	149	89	●	78	264	348
El Soberbio	208	190	168	165	125	145	137	127	151	201	246	235	218	143	117	85	53	119	151	78	●	234	346
B. de Irigoyen	333	315	293	277	237	217	203	157	133	183	228	356	378	309	283	213	181	115	337	264	234	●	252
Andresito	327	307	286	271	231	220	197	158	132	70	110	358	375	331	326	272	294	229	378	348	346	252	●